

Routebeschrijving Wandelroute Groesbeek 26 km



U kunt loslopende dieren tegenkomen zoals wilde zwijnen (in de buurt van Duivelsberg). Houd altijd voldoende afstand van de wilde dieren.



De mooiste Rustgelegenheden staan aangegeven, toch is het aan te raden zelf altijd eten en drinken mee te nemen. Checkt u ook van tevoren de betreffende websites van de rustlocaties voor de actuele openingstijden.



Voor meer informatie kunt u van tevoren de vernoemde websites (klik op link) bezoeken. Op de papierenversie staat een verkorte versie van de informatie wat u onderweg ziet. U kunt zelf bepalen of u een bezienswaardigheid gaat bezichtigen.



De hele route heeft u prachtige vergezichten. Het is zeker de moeite waard om hier te stoppen.

Begin- en eindpunt route:





Parkeren Beek bij Nijmegen:
bij de Bartholomaeuskerk, Kerkberg OF
Schellinghof in Waterstraat.






Vanaf centraal station Nijmegen, buslijn 80 (richting Millingen)
uitstappen Beek: gemeentehuis, Rijksweg 139.

De start voor de 26 km is Beek bij Nijmegen.



  Als u met openbaar vervoer komt (buslijn 80 Millingen a/d Rijn, stapt u bij het gemeentehuis van Beek uit)

 Loop over de Rijksstraatweg richting Oosten (Duitsland)
Tot aan Hotel 't Spijker Rijksstraatweg 191

  Bij de kerk, Kerkberg of Schellinghof, Waterstraat
Start bij Hotel 't Spijker <https://www.hotelspijker.nl>



-  Steek Rijksstraatweg over en sla meteen **Rechtsaf** (dit is Nieuwe Holleweg)
-  Sla 1^{ste} weg **Linksaf**
-  en meteen **Rechtsaf** (dit is Elsenweg, niet omhoog)
-  Sla voor huisnr 55 tussen 2 rode paddenstoelen **Linksaf** (trapjes omhoog + routepaal rood/wit/groen)
-  Sla bij routepaal rood/wit/groen **Rechtsaf** (dit is Bosweg)
-  Houd bij t-splitsing **Links aan** (dit is Nieuwe Holleweg)
-  Bij bord Berg en Dal ga **Rechtsaf** (loop aan linkerkant van de weg op voetpad omhoog)
-  Bij t-splitsing **Rechtsaf** (richting villa Hamer)
-  Sla bij t-splitsing **Linksaf**
Steek de weg over (dit is oude Kleefsebaan)
-  Sla 2^{de} weg **Rechtsaf** (dit is Zevenheuvelenweg)
-  Sla op einde bij bord "einde Berg en Dal"
Bij t-splitsing **Rechtsaf** (dit is eveneens Zevenheuvelenweg)

  **Zevenheuvelenweg / Prachtige weg in de gemeente Berg en Dal**

https://nl.wikipedia.org/wiki/Provinciale_weg_841



ALGEMEEN

De **I's** met nummer geven extra informatie over wat u ziet. Het nummer staat ook op de routekaart vermeld.



ZEVENHEUVELENWEG

https://nl.wikipedia.org/wiki/Provinciale_weg_841

Veel evenementen die gebruikmaken van de [Zevenheuvelenweg](#), zoals de [Nijmeegse Vierdaagse](#) en de [Zevenheuvelenloop](#), melden dat er slechts 3 à 4 heuvels zijn. Dit is onjuist, vaak maken de evenementen slechts gebruik van een gedeelte van de weg. Er bevinden zich wel degelijk 7 heuvels voor/in Groesbeek. De Zevenheuvelenweg zelf, beginnende in [Berg en Dal](#), telt 6 heuvels. De laatste heuvel bevindt zich in het dorp [Groesbeek](#) op de plek waar de Houtlaan ligt.



↻ Bij splitsing **Links aanhouden** (dit is nog steeds Zevenheuvelenweg)
(steek de weg over en loop aan de rechterkant op fiets- voetpad)


↻ Bij “bord conferentiecentrum” **Rechts**

↻ en **meteen Links**
(u blijft op de zevenheuvelenweg)

i ② **Canadian War Cemetery**

U ziet de begraafplaats aan de linkerkant

https://nl.wikipedia.org/wiki/Groesbeek_Canadian_War_Cemetery

 *Tijdens de wandeling heeft u mooie vergezichten*

↑ Volg de zevenheuvelenweg ong. 3,5 km
tot aan bord “Groesbeek”

↻ Bij rotonde 1^{ste} afslag **Rechtsaf**

↻ En meteen weer **Linksaf** (dit is Zevenheuvelenweg)

↻ Op het einde bij t-splitsing **Rechtsaf**
(dit is Burg. Ottenhoffstraat)

↻ Sla 1^{ste} weg **Linksaf** (dit is Bosstraat)

↻ Bij Bosstraat 19 t/m 27 sla **Linksaf**

↻ Sla 1^{ste} weg (fietspad) **Rechtsaf**
(U loopt op het fietspad langs een oude spoorlijn
gebouwd in 1865, gebruikt voor stoomzuivelfabrieken in 1905)

↑ Ga **Rechtdoor** (± 0,5 km) tot aan grote boskruising en
bewegwijzeringsbord “Rechtsaf Natuurkampeertrein”

↻ Bij dit punt gaat u **Linksaf** (Groesbeekse bos in)

↑ Ga **Rechtdoor** (dit is een breed zandpad)

i https://nl.wikipedia.org/wiki/Groesbeekse_Bos

(U komt uit bij de verharde weg LET OP! Dit is een drukke weg = dit is Rijlaan)

↻ **De weg oversteken EN ga METEEN Rechtsaf**
zie bewegwijzering “Krombeukenlaan”

↑ Ga **Rechtdoor** over het brede zandpad (± 1,5 km)
tot aan verharde fietspad (negeer alle afslagen)

↻ Ga bij t-splitsing **Linksaf** (zomers een druk fietspad,
u kunt langs het verharde fietspad lopen)

② **CANADIAN WAR CEMETERY**

https://nl.wikipedia.org/wiki/Groesbeek_Canadian_War_Cemetery

Het ereveld werd op **4 mei 1947** geopend door **koningin Wilhelmina**.

Groesbeek Canadian War Cemetery is de laatste rustplaats voor 2619 gesneuvelde **militairen**, waarvan het grootste deel **Canadezen**, uit de **Tweede Wereldoorlog**, gelegen in de Nederlandse gemeente **Berg en Dal**. De **begraafplaats** wordt onderhouden door de **Commonwealth War Graves Commission**.



↑ Ga **Rechtdoor** tot aan Kruising met aan de rechterkant restaurant 't Zwaantje

Steek de kruising **over** (dit is Mooksebaan)

🍴 't Zwaantje (Groesbeekseweg 106, Mook)
Let op! Check van tevoren openingstijden
<https://www.t-zwaantje.nl/>



↑ Vervolg u route
Ga **Rechtdoor** (dit is Bisseltsebaan)

↑ Ga **Rechtdoor** tot aan afslag Papenbergseweg

↻ Sla **Rechtsaf** (dit is Papenbergseweg)

↑ Ga **Rechtdoor** steek verharde weg "Bracamonteweg" over

↑ Ga **Rechtdoor** bij kruising "Hendrik Nassaulaan"

↑ Ga **Rechtdoor** tot aan 5-kruisige splitsing

↻ Ga 2^{de} splitsing **Rechtsaf** (lijkt op rechts-rechtdoor)

📍 ③ **Mookerheide**

<https://nl.wikipedia.org/wiki/Mookerheide>

🚲 *Dit is een prachtig natuurgebied*

↻ Ga bij de 2 bankjes (rechts) door klaphek (aan linkerkant) (dit is Mookerheide)

↻ Sla **Rechtsaf** over voetpad

↻ Sla **Linksaf** (rood/geel en rode pijl) (het pad gaat naar beneden)

↻ Bij t-splitsing **houd Links aan** (bergje omhoog zandpad)

↑ Bij t-splitsing **Rechtdoor** (geel/rood en rode pijl)

↑ Bij bankje volg pad **Rechtdoor**

🚲 *Aan de rechterkant ziet u de Maas en de kerk van Cuijk = twee torentjes)*

↻ Onderaan de berg bij bord "splitsing wandelroutes" Door klaphek (paarse pijl op houten paal)

↻ Sla **Linksaf** (paarse pijl)

③ MOOKERHEIDE

<https://nl.wikipedia.org/wiki/Mookerheide>

De **Mookerheide** of **Mookerhei** is een bos- en heidegebied ten oosten van **Mook** in de [Nederlandse provincie Limburg](#) op een hoogte van ca. 50 meter, ten zuiden van [Nijmegen](#).

Door dit bosgebied loopt de [Maaslijn](#), de spoorlijn van [Nijmegen](#) naar [Blerick](#).



Vergezicht naar Cuijk

In het bosgebied is ook de [aftakking van de ongebruikte spoorlijn van Nijmegen naar Kleef](#). Ook is er een vliegveld voor zweefvliegtuigen, het [Zweefvliegveld Malden](#).

Het gebied zelf ligt op een [stuwwal](#) die is ontstaan in het [Saalien](#) en die onder meer tijdens het [Weichselien](#) en door een voormalige bedding van de [Rijn](#) (nu het dal van de [Niers](#)) haar huidige karakter heeft verkregen.



- ⤵ Sla **Linksaf** (paarse pijl)
- ⤴ Ga 2^{de} pad **Rechts de berg op** (steile berg, paarse pijl)
- ⤴ Einde van de berg bij t-splitsing sla **Rechtsaf** (paarse pijl)
U komt op verharde pad (dit is Zevendalseweg)
- ⤵ Sla 1^{ste} weg **Linksaf**
- ⤴ Bij huisnr. 10 **houd Links aan** (dit is St. Jansberg)
- ⤵ Bij t-splitsing (bankje) sla **Linksaf**
- ⤴ Ga **Rechtdoor** (blijf weg volgen langs weiland)
- ⤴ Einde pad bij t-splitsing **Rechtsaf**
- ⤵ En meteen **Linksaf** (bij Zevendalsebaan)
- ⤵ Bij verharde weg **Linksaf** (Vakantiewoning "klein amerika")
*(Aan **rechterkant** een Monument van de Tweede WO)*
- ⤴ Einde **Rechtsaf** (dit is Klein Amerika)



Prachtige vergezichten aan rechterkant ligt Duitsland.

- ⤵ Sla bij Knapheideweg **Linksaf**
- ⤴ Sla na huisnr 55 **Rechtsaf** (onverhard pad, "mansbergpad")
- ⤵ Sla **Linksaf** (richting Texaco)
- ⤴ Ga **Rechtdoor** over Herwendaalseweg
(u komt langs de zuidmolen van groesbeek)



<https://www.de-zuidmolen.nl/>

De straat gaat over in:
Pannenstraat
Dorpsstraat
Molenweg




*In het centrum van Groesbeek bij Dorpsstraat
ziet u verscheidene restaurants*




*Over 1 km is er ook nog een mooie rustgelegenheid
"de oude molen" bij Wylersbaan*

- ⤴ Bij t-splitsing in Molenweg **houd Links aan**
u gaat de heuvel op (dit is Molenweg)
- ⤴ Ga **Rechtdoor** tot aan restaurant "de oude molen"

 Restaurant **de oude molen** (Molenweg 48, Groesbeek)
<https://www.hoteldeoudemolen.com/index.php/restaurant>




 Sla na het restaurant **Rechtsaf** (dit is Wylerbaan)

Iets verder aan de rechterkant ligt het Nationaal bevrijdingsmuseum 1944-1945

 **④ Nationaal bevrijdingsmuseum 1944 - 1945.**
<https://www.bevrijdingsmuseum.nl/>

 Ga **Rechtdoor** op de Wylerbaan


 Na huisnr. 7 **Linksaf** (dit is Kamp)

 Na huisnr. 17 **Rechtsaf** (dit is Schoekseweg)


 Bij t-splitsing **Linksaf** (Einde Schoekseweg)


Steek bij 't Hoge Hof de verharde weg over ("derdebaan")


 ga **Rechtdoor**


 Bij bewegwijzering Pieterpad **Rechtdoor**
 "Airbornepad Arnhem"

 **Links aanhouden** naar beneden


 Bij t-splitsing **Rechtsaf** (pieterpad = wit/rood markering)

 Bij bankje t-splitsing **Linksaf** (Volg wit/rood)


 Bij wit/rood op de boom **rechtsaf** pad naar beneden

 Volg pad wit/rood omhoog

Blijf wit/rood volgen (einde weiland verlaat pieterpad)

 Bij einde weiland **houd Links aan**
*(u ziet het paaltje "Holthurnsche hof",
 Vanaf nu is het in principe Rechtdoor tot aan Kleefsebaan
 Dit is ongeveer 900 m, in dit gedeelte ziet u rechts en links
 de paaltjes "Holthurnsche hof" staan, maar u gaat kronkelend rechtdoor)*

 Ga **Rechtdoor** (kronkelend pad en omhoog/omlaag)

 Iets voor Oude Kleefsebaan bij t-splitsing **Rechts aanhouden**
(bij bord "sporen van slagveld", en paal rood/wit/blauw)

Op einde komt u uit bij Oude Kleefsebaan
(links ziet u de minicamping Wylerberg: zie wandelvakantie)

④ NATIONAAL BEVRIJDINGSMUSEUM
https://nl.wikipedia.org/wiki/Nationaal_Bevrijdingsmuseum_1944-1945
 Het **Nationaal Bevrijdingsmuseum 1944-1945** is een [museum](#) in [Groesbeek](#), waar de geschiedenis van de bevrijding van Nederland aan het einde van de [Tweede Wereldoorlog](#) getoond wordt. Het museum ligt net buiten het dorp in de heuvels bij de [Duitse grens](#).

Naast de bevrijding in de jaren 1944-1945, komen de voorgeschiedenis van de Duitse bezetting, de periode van de wederopbouw na de [Tweede Wereldoorlog](#) en huidige conflicten in het museum aan bod. Voor het onderwijs zijn er afzonderlijke educatieve programma's.





Sla **Rechtsaf** EN



METEEN weer **Linksaf** (Duivelsberg en pannenkoekenrestaurant)



⑤ Duivelsberg

[https://nl.wikipedia.org/wiki/Duivelsberg_\(Gelderland\)](https://nl.wikipedia.org/wiki/Duivelsberg_(Gelderland))



Bij de bocht Sla **Linksaf** (routepaal N70)
(rechts met de bocht mee komt u uit bij pannenkoekhuis)



En meteen **Rechts aanhouden** (voetpad naar beneden)



Bij kruising voetpaden **Rechtdoor** naar beneden



Na het bruggetje bij t-splitsing **Rechtsaf**



U komt uit bij Rijksweg (dit is Piet van Rossumpad)
Sla **Linksaf** (dit is Rijksweg)



Ga **Rechtdoor** tot aan huisnummer 191 Hotel 't Spijker



Einde route 26 km Hotel 't Spijker (nummer 191)
bent u met OV loop rechtdoor naar Rijksweg 139
(gemeentehuis)

⑤ DUIVELSBERG

[https://nl.wikipedia.org/wiki/Duivelsberg_\(Gelderland\)](https://nl.wikipedia.org/wiki/Duivelsberg_(Gelderland))

De **Duivelsberg** (Duits: *Wylerberg* of *Teufelsberg*) is een heuvel en natuurreservaat in de gemeente [Berg en Dal](#) in de [Nederlandse](#) provincie [Gelderland](#), aan de grens met [Duitsland](#). De 75,9 meter hoge heuvel is gelegen op de [stuwwal](#) ten oosten van [Nijmegen](#), tussen [Berg en Dal](#), [Beek](#) en de Nederlands-Duitse grens. Het natuurgebied De Duivelsberg beslaat ongeveer 125 hectare en is voornamelijk begroeid met [loofbomen](#), vooral met de [tamme kastanje](#). Het wordt beheerd door [Staatsbosbeheer](#). Het [Pieterpad](#) en [Rivierenpad](#) (voorheen: [Lingepad](#)) lopen over de Duivelsberg.