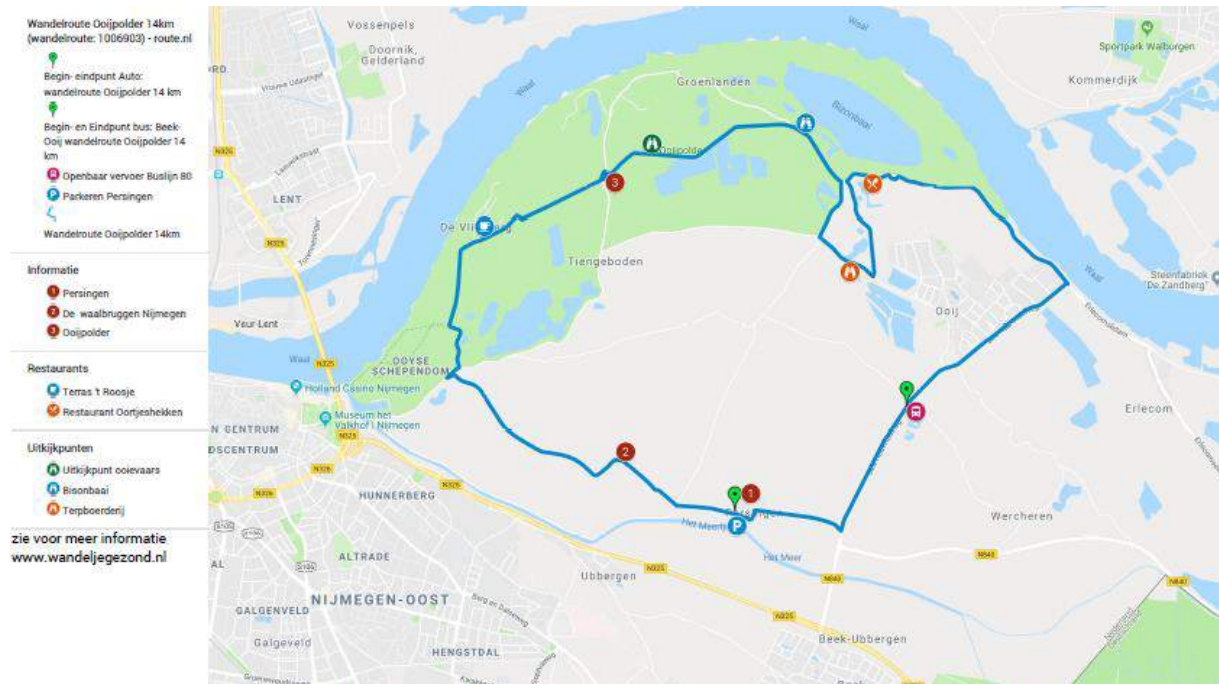


## Routebeschrijving Wandelroute Ooijpolder 14 km



**U kunt loslopende dieren tegenkomen zoals de konikpaarden en Gallowayrunderen. Houd altijd voldoende afstand van de wilde dieren.**



De mooiste Rustgelegenheden staan aangegeven, toch is het aan te raden zelf altijd eten en drinken mee te nemen. Checkt u ook van tevoren de betreffende websites van de rustlocaties voor de actuele openingstijden.



Voor meer informatie kunt u van tevoren de vernoemde websites (klik op link) bezoeken. Op de papierenversie staat een verkorte versie van de informatie wat u onderweg ziet. U kunt zelf bepalen of u een bezienswaardigheid gaat bezichtigen.



Op de route zijn soms specifiek aangelegde uitkijpunten. Het is zeker de moeite waard om hier te stoppen.

**Begin- en Eindpunt route:**



**Parkeren Persingen**  
t.o. kerk Persingen, Persingsestraat.








**Vanaf centraal station Nijmegen buslijn 80 (richting Millingen)**  
uitstappen Ooij, Leuthsestraat.



**U kunt ook vanuit Beek lopen dit is 3 km extra dit is totaal 17 km (zie pagina 4)**

## De start voor de 14 km

- 
 Als u met openbaar vervoer komt (buslijn 80 Millingen a/d Rijn, uitstappen bij Ooij, Leuthsestraat)
-  Sla **Rechtsaf** (Persingensestraat, knooppunt 16)
- 
 Persingen (Persingsestraat, bij de kerk)

### A. ① Persingen kleinste dorpje van Nederland

-  <https://nl.wikipedia.org/wiki/Persingen>

[https://nl.wikipedia.org/wiki/Daphne\\_Deckers](https://nl.wikipedia.org/wiki/Daphne_Deckers)

*U loopt langs het prachtige kerkje van Persingen.*

-  Bij splitsing **Rechtdoor** (stiltegebied in)
-  *U ziet aan de linkerkant op de heuvel de kerk/klooster/school "Notre Dame des Anges"*

[https://nl.wikipedia.org/wiki/Notre\\_Dame\\_des\\_Anges](https://nl.wikipedia.org/wiki/Notre_Dame_des_Anges)

*U loopt richting Nijmegen (zie ook route 3 Nijmegen/Lent)*





-  ② **De drie bruggen van Nijmegen**


*U ziet de Waalbrug, Spoorbrug en de Oversteek*

[https://nl.wikipedia.org/wiki/Waalbrug\\_Nijmegen](https://nl.wikipedia.org/wiki/Waalbrug_Nijmegen)

[https://nl.wikipedia.org/wiki/Spoorbrug\\_Nijmegen](https://nl.wikipedia.org/wiki/Spoorbrug_Nijmegen)

[https://nl.wikipedia.org/wiki/De\\_Oversteek\\_\(brug\)](https://nl.wikipedia.org/wiki/De_Oversteek_(brug))

-  Sla **Rechtsaf** de Ooijse bandijk op
-  Sla 1<sup>ste</sup> weg **Linksaf** Vlietberg (richting 't Roosje)
-  Na 1,5 km **Rechts aanhouden** (richting 't Roosje)
-  Na 10 m aan linkerkant ziet u

-  Terras en B&B 't Roosje (Vlietberg 3) (km stand: ± 6,2 km)

**Let op!** Check van tevoren openingstijden

<https://www.bedandbreakfast.nl/bed-and-breakfast-nl/ooij/b-b-t-roosje-van-ooij/3157/>

-  Ga **Rechtdoor** (dit is Vlietberg)



## **ALGEMEEN**

De **I's** met nummer geven extra informatie over wat u ziet. Het nummer staat ook op de routekaart vermeld.

## ① **PERSINGEN**

<https://nl.wikipedia.org/wiki/Persingen>

Persingen ligt in de Ooijpolder. Met zijn 105 inwoners (40 huishoudens) wordt het dikwijls bestempeld als het kleinste kerkdorp van Nederland.


Het dorpje heeft een laat-middeleeuws gotisch kerkje, dat dienstdoet als tentoonstellingsruimte en trouwlocatie en dat ook gebruikt wordt voor uitvaarten. Kerk en toren zijn Rijksmonument. Naast de kerk een boerderij uit 1809, gebouwd of herbouwd na de overstroming van dat jaar, Rijksmonument.


Bekende inwoner is Daphne Deckers (1968) – Model, schrijfster en presentatrice heeft haar jeugd in Persingen doorgebracht.




- i** U loopt langs een overgebleven en gerestaureerde pijp van de vele steenfabrieken die hier hebben gestaan langs de Waal/Rijn. Bij nummer 6-06 ziet u een bord "eigen terrein" u kunt rechtdoor lopen langs het huis, daarachter loopt het pad verder (grindweg en let op loslopende runderen).

 Op einde gaat u **schuin Links** poortje door (dijk op)

 Op de Ooijse Bandijk sla **rechtsaf**

 Meteen 1<sup>ste</sup> weg **Linksaf**

*(dus eigenlijk schuin oversteken, u gaat de Langstraat in) .*

 Na ± 1 km ziet u **links** een uitkijkpunt


*(gedeelte van de Ooijpolder, Ooievaars)*




 Bij Langstraat 22 **Rechtsaf** Ooijse Bandijk op


 Ga Rechtdoor op de Ooijse Bandijk (**Let op!** Druk verkeer)

 Sla **Rechtsaf** (Kruisstraat)

 Sla **Linksaf** (Hazelstraat) Knooppunt 8

 Bij kruising Hazelstraat/Spruitenkamp is iets verder aan de rechterkant een mooi uitzichtpunt (ga de klaphekjes door en daarna weer terug naar kruising).

 Sla **Linksaf** (Spruitenkamp)


 Op de dijk sla **Rechtsaf** (Erlecomsedam) knooppunt 95

**i** **3** **Ooijpolder**

<https://nl.wikipedia.org/wiki/Ooijpolder>


*U ziet aan de linkerkant de Bisonbaai en aan de rechterkant restaurant Oortjeshikken (een echte **aanrader**)*



 Restaurant **Oortjeshikken** (Erlecomsedam 4) (km stand: ± 11,7 km)

**i** <http://www.oortjeshikken.nl/>



 Vervolg de route op de Erlecomsedam (langs de Waal)

## **2** DE DRIE BRUGGEN VAN NIJMEGEN

[https://nl.wikipedia.org/wiki/Waalbrug\\_Nijmegen](https://nl.wikipedia.org/wiki/Waalbrug_Nijmegen)

**De Waalbrug** is een belangrijke verbinding in de route naar Arnhem. Op 10 mei 1940, tijdens Duitse aanval op Nederland in de Tweede Wereldoorlog, blies de Nederlandse genie de brug op, om een snelle opmars van het Duitse leger te voorkomen. Tijdens de bezetting herstelden de Duitsers de brug en hij kon vanaf 1943 weer gebruikt worden door verkeer. Op 20 september 1944 viel de brug nagenoeg onbeschadigd in de handen van de geallieerden. De Waalbrug komt in de film over [Operatie Market Garden](#) *A bridge too far* voor

Op de waalbrug stond tijdens de ochtend- en avondspits meestal een flinke file en om regelmatig de brug te kunnen renoveren is in 2013 een tweede verkeersbrug geopend **De Oversteek**. De hoofdoverspanning is uitgevoerd als een boogbrug met trekband. De hangers maken dit tevens een netwerkboogbrug. Deze hangerconfiguratie waarbij de hangers elkaar diagonaal meerdere keren kruisen, zorgt voor een efficiënte krachtwerking.

### **Spoorbrug:**

Voor het fietsverkeer over de Waal is er sinds 2004 ook de **Snelbinder**, verankerd aan de spoorbrug.

Hierna werd tot medio 2015 de Waalbrug verlengd om ook over de nieuwe nevengeul, de Spiegelwaal, te reiken. Zie route 3 Nijmegen.

- ➡ Na ± 1,5 km sla **Rechtsaf** (Sint Hubertusweg)
  - ➡ **i** Rechts ziet u de Ooijse kerk
  - ➡ Ga **Rechtdoor** (dit is Sint Hubertusweg)
  - ➡  Als u met OV bent gekomen kunt u bij de Leuthsestraat weer opstappen Richtig Nijmegen.
  - ➡ Ga bij t-splitsing Rechtsaf (dit is Persingsestraat)
  - ➡ **P** Parkeren t.o. kerk Persingen (Persingen, Persingsestraat)
- Einde route 14 km**



**U kunt ook vanuit Beek lopen dit is 3 km extra** (in totaal 17 km)

- ➡ **P** Bij de kerk, Kerkberg of Schellinghof, Waterstraat  
Start bij Hotel 't Spijker <https://www.hotelspijker.nl>  
(Rijksstraatweg 191)



- ➡ Loop **Rechtdoor** richting Westen, Nijmegen  
(naar Rijksstraatweg 139 = Gemeentehuis)
- ➡ Sla **voor** gemeentehuis **Rechtsaf** (dit is Verbindingsweg)  
*U ziet het wasvrouwkje tegenover het gemeentehuis  
U loopt langs Monument Airborne Division (rechtterkant)*
- ➡ Ga **Rechtdoor** (dit is Verbindingsweg)
- ➡ Houd bij t-splitsing **Links aan** (dit is Verbindingsweg)
- ➡ Steek bij de stoplichten de Rijksweg over  
(loop aan de linkerkant van de weg op het fietspad)
- ➡ Ga **Rechtdoor** tot aan rotonde
- ➡ Bij de rotonde houd **Links aan**
- ➡ Sla **Linksaf** de Persingsestraat in. (vervolg route bij A)

*(Na de route weer dezelfde weg terug)*

### ③ OOIJPOLDER

<https://nl.wikipedia.org/wiki/Ooijpolder>

Het natuurgebied wordt beheerd door Staatsbosbeheer en heeft een gevarieerde vegetatie. Op de hoger gelegen delen, bestaande uit zandgrond bevinden zich veel struiken. Op de lager gelegen delen heeft men te maken met kleigrond met gras.

Door het waterbeheer is de oorspronkelijke moerasgrond aanzienlijk verdroogd en er zijn meer bomen gaan groeien. Dit heeft ertoe geleid dat de populatie van vogelsoorten en andere dieren is veranderd. Men vindt er echter nog steeds de zwarte stern, roerdomp en grote karekiet echter in verminderde aantallen.

De Ooijpolder grazen sinds 2012 rond de Bisonbaai permanent Konikpaarden, die eerder ook al in de Stadswaard waren uitgezet. In het najaar van 2013 werden enkele tientallen Koniks naar Bulgarije verhuisd om het aantal paarden in de Ooijpolder en de Millingerwaard op 140 te houden.

Naast paarden leven er in de Ooijpolder ook zo'n 180 Gallowayrunderen.

Houd altijd voldoende afstand van de wilde dieren.

