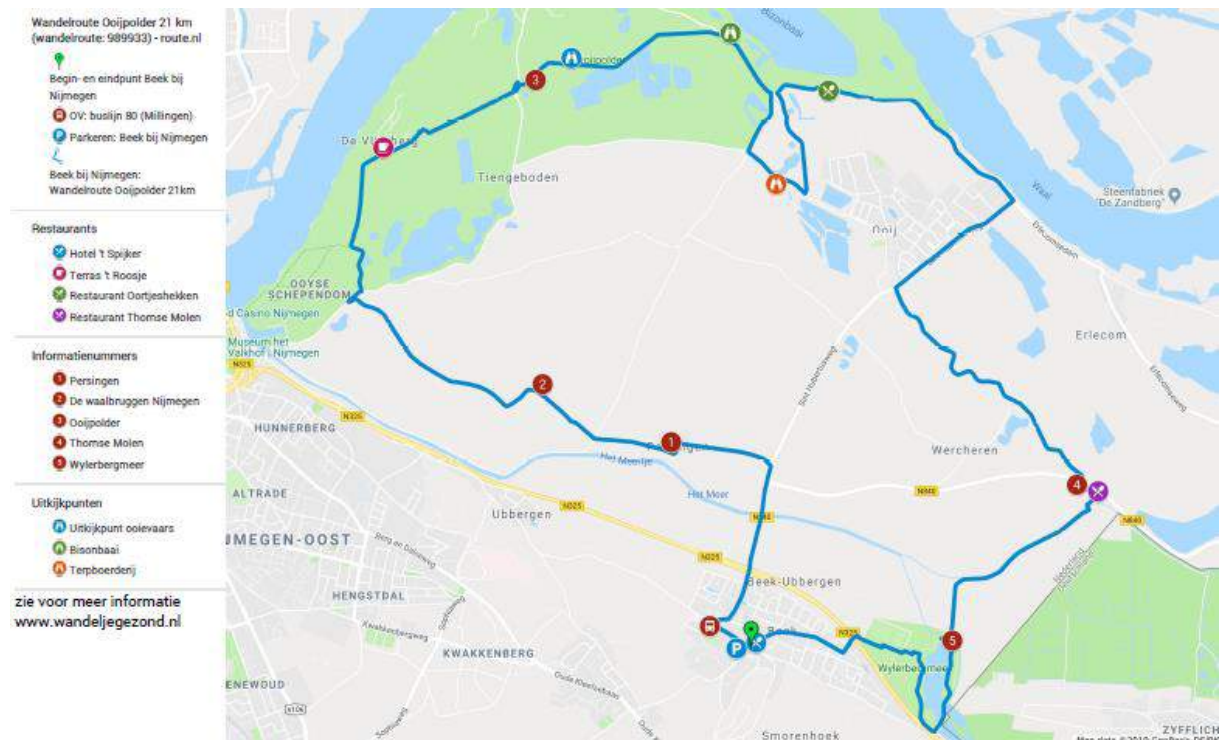





Routebeschrijving Wandelroute Ooijpolder 21 km



U kunt loslopende dieren tegenkomen zoals de konikpaarden en Gallowayrunderen. Houd altijd voldoende afstand van de wilde dieren.

-  De mooiste Rustgelegenheden staan aangegeven, toch is het aan te raden zelf altijd eten en drinken mee te nemen. Checkt u ook van tevoren de betreffende websites van de rustlocaties voor de actuele openingstijden.
-  Voor meer informatie kunt u van tevoren de vernoemde websites (klik op link) bezoeken. Op de papierenversie staat een verkorte versie van de informatie wat u onderweg ziet. U kunt zelf bepalen of u een bezienswaardigheid gaat bezichtigen.
-  Op de route zijn soms specifiek aangelegde uitkijkpunten. Het is zeker de moeite waard om hier te stoppen.

Begin- en eindpunt route:




Parkeren Beek bij Nijmegen:
bij de Bartholomaeuskerk Kerkberg
of Schellinghof Waterstraat (achter hotel 't Spijker)







Vanaf centraal station Nijmegen buslijn 80 (richting Millingen)
uitstappen Beek: gemeentehuis Beek, Rijksweg 139.

De start voor de 21 km is Beek bij Nijmegen.


-  **P** Bij de kerk, Kerkberg of Schellinghof, Waterstraat
Start bij Hotel 't Spijker <https://www.hotelspijker.nl>




-  Loop **Rechtdoor** richting Westen, Nijmegen
(naar Rijksweg 139 = Gemeentehuis)
-  Sla **voor** gemeentehuis **Rechtsaf** (dit is Verbindingsweg)

-   Als u met openbaar vervoer komt
(buslijn 80 Millingen a/d Rijn,
stapt u bij het gemeentehuis van Beek uit)




-  Ga **Rechtdoor** (dit is Verbindingsweg)
- U ziet het wasvrouwje tegenover het gemeentehuis
U loopt langs Monument Airborne Division (rechterkant)*

-  Houd bij t-splitsing **links aan** (dit is Verbindingsweg)

-  Steek bij de stoplichten de Rijksweg over
(loop aan de linkerkant van de weg op het fietspad)

-  Ga **Rechtdoor** tot aan rotonde

-  Bij de rotonde houd **Links aan**

-  Sla **Linksaf** (Persingensestraat, knooppunt 16)

Persingen kleinste dorpje van Nederland

-  <https://nl.wikipedia.org/wiki/Persingen>

https://nl.wikipedia.org/wiki/Daphne_Deckers

U loopt langs het prachtige kerkje van Persingen.

-  Bij splitsing **Rechtdoor** (stiltegebied in)

-  *U ziet aan de linkerkant op de heuvel de kerk/klooster/school "Notre Dame des Anges"*
https://nl.wikipedia.org/wiki/Notre_Dame_des_Anges



ALGEMEEN

De **I's** met nummer geven extra informatie over wat u ziet. Het nummer staat ook op de routekaart vermeld.

PERSINGEN

<https://nl.wikipedia.org/wiki/Persingen>

Persingen ligt in de Ooijpolder. Met zijn 105 inwoners (40 huishoudens) wordt het dikwijls bestempeld als het kleinste kerkdorp van Nederland.

Het dorpje heeft een laat-middeleeuws gotisch kerkje, dat dienstdoet als tentoonstellingsruimte en trouwlocatie en dat ook gebruikt wordt voor uitvaarten. Kerk en toren zijn Rijksmonument. Naast de kerk een boerderij uit 1809, gebouwd of herbouwd na de overstroming van dat jaar, Rijksmonument.

Bekende inwoner is Daphne Deckers (1968) – Model, schrijfster en presentatrice heeft haar jeugd in Persingen doorgebracht.



U loopt richting Nijmegen (zie ook route 3 Nijmegen/Lent)





i **② De drie bruggen van Nijmegen**


U ziet de Waalbrug, Spoorbrug en de Oversteek

https://nl.wikipedia.org/wiki/Waalbrug_Nijmegen

https://nl.wikipedia.org/wiki/Spoorbrug_Nijmegen

[https://nl.wikipedia.org/wiki/De_Oversteek_\(brug\)](https://nl.wikipedia.org/wiki/De_Oversteek_(brug))

-  Sla **Rechtsaf** de Ooijse bandijk op
-  Sla 1^{ste} weg **Linksaf** Vlietberg (richting 't Roosje)
-  Na 1,5 km **Rechts aanhouden** (richting 't Roosje)
-  Na 10 m aan linkerkant ziet u

-  Terras en B&B 't Roosje (Vlietberg 3)
(km stand: ± 6,2 km)




Let op! Check van tevoren openingstijden

<https://www.bedandbreakfast.nl/bed-and-breakfast-nl/ooij/b-b-t-roosje-van-ooy/3157/>




-  Ga **Rechtdoor** (dit is Vlietberg)

- i** *U loopt langs een overgebleven en gerestaureerde pijp van de vele steenfabrieken die hier hebben gestaan langs de Waal/Rijn. Bij nummer 6-06 ziet u een bord "eigen terrein" u kunt rechtdoor lopen langs het huis, daarachter loopt het pad verder (grindweg en let op loslopende runderen).*




-  Op einde gaat u **schuin Links** poortje door (dijk op)
-  Op de Ooijse Bandijk sla **rechtsaf**
-  Meteen 1^{ste} weg **Linksaf**

(dus eigenlijk schuin oversteken, u gaat de Langstraat in) .

-  Na ± 1 km ziet u **links** een uitkijkpunt

(gedeelte van de Ooijpolder, Ooievaars)



-  Bij Langstraat 22 **Rechtsaf** Ooijse Bandijk op
-  Ga Rechtdoor op de Ooijse Bandijk (**Let op!** Druk verkeer)
-  Sla **Rechtsaf** (Kruisstraat)

② DE DRIE BRUGGEN VAN NIJMEGEN

https://nl.wikipedia.org/wiki/Waalbrug_Nijmegen

De Waalbrug is een belangrijke verbinding in de route naar Arnhem. Op 10 mei 1940, tijdens Duitse aanval op Nederland in de Tweede Wereldoorlog, blies de Nederlandse genie de brug op, om een snelle opmars van het Duitse leger te voorkomen. Tijdens de bezetting herstelden de Duitsers de brug en hij kon vanaf 1943 weer gebruikt worden door verkeer. Op 20 september 1944 viel de brug nagenoeg onbeschadigd in de handen van de geallieerden. De Waalbrug komt in de film over [Operatie Market Garden](#) *A bridge too far* voor

Op de waalbrug stond tijdens de ochtend- en avondspits meestal een flinke file en om regelmatig de brug te kunnen renoveren is in 2013 een tweede verkeersbrug geopend **De Oversteek**. De hoofdoverspanning is uitgevoerd als een boogbrug met trekband. De hangers maken dit tevens een netwerkboogbrug. Deze hangerconfiguratie waarbij de hangers elkaar diagonaal meerdere keren kruisen, zorgt voor een efficiënte krachtwerking.

Spoorbrug:

Voor het fietsverkeer over de Waal is er sinds 2004 ook de **Snelbinder**, verankerd aan de spoorbrug.

Hierna werd tot medio 2015 de Waalbrug verlengd om ook over de nieuwe nevengeul, de Spiegelwaal, te reiken. Zie route 3 Nijmegen.

➡ Sla **Linksaf** (Hezelstraat) Knooppunt 8

🚲 Bij kruising Hezelstraat/Spruitenkamp is iets verder aan de rechterkant een mooi uitzichtpunt (ga de klaphekjes door en daarna weer terug naar kruising).

➡ Sla **Linksaf** (Spruitenkamp)

➡ Op de dijk sla **Rechtsaf** (Erlecomsedam) knooppunt 95

📍 ③ **Ooijpolder**

<https://nl.wikipedia.org/wiki/Ooijpolder>

*U ziet aan de linkerkant de Bisonbaai en aan de rechterkant restaurant Oortjeshikken (een echte **aanrader**)*



🍴 Restaurant **Oortjeshikken** (Erlecomsedam 4) (km stand: ± 11,7 km)

<http://www.oortjeshikken.nl/>



📍 De volgende rustmogelijkheid is over 5 km

⬆ Vervolg de route op de Erlecomsedam (langs de Waal)

➡ Na ± 1,5 km sla **Rechtsaf** (Sint Hubertusweg)

➡ Na ± 1 km sla **Linksaf** de Kerkdijk op

📍 Rechts ziet u de Ooijse kerk, u steekt de St. Hubertusweg over

⬆ U blijft de slingerende Kerkdijk ± 2 km volgen

📍 Aan de rechterkant ziet het begin of einde van de Zeven Heuvelen (zie ook route 5 Groesbeek)

➡ Op het einde steekt u de Kapitteldijk/Thornsestraat over

Volg het fiets/voetpad naar de Thornse Molen

🍴 Restaurant **de Thornse molen** (Thornsestraat 20, Leuth)

<https://www.dethornschemolen.nl/>

📍 ④ **Thornse molen. Een aanrader om te rusten.**

<https://nl.wikipedia.org/wiki/Persingen>

Ook 's avonds kunt u hier lekker eten.

Vervolg de route over het fiets/voetpad



③ OOIJPOLDER

<https://nl.wikipedia.org/wiki/Ooijpolder>

Het natuurgebied wordt beheerd door Staatsbosbeheer en heeft een gevarieerde vegetatie. Op de hoger gelegen delen, bestaande uit zandgrond bevinden zich veel struiken. Op de lager gelegen delen heeft men te maken met kleigrond met gras.

Door het waterbeheer is de oorspronkelijke moerasgrond aanzienlijk verdroogd en er zijn meer bomen gaan groeien. Dit heeft ertoe geleid dat de populatie van vogelsoorten en andere dieren is veranderd. Men vindt er echter nog steeds de zwarte stern, roerdomp en grote karekiet echter in verminderde aantallen.

De Ooijpolder grazen sinds 2012 rond de Bisonbaai permanent Konikpaarden, die eerder ook al in de Stadswaard waren uitgezet. In het najaar van 2013 werden enkele tientallen Koniks naar Bulgarije verhuisd om het aantal paarden in de Ooijpolder en de Millingerwaard op 140 te houden.

Naast paarden leven er in de Ooijpolder ook zo'n 180 Gallowayrunderen.

Houd altijd voldoende afstand van de wilde dieren.

↶ Ga **Linksaf** de brug over

↷ Sla **Rechtsaf** richting Beek

i *Kijk af en toe achterom, u heeft dan een mooi uitzicht op de Thornse molen. Halverwege passeert u een brug naar rechts (NIET oversteken).*

↑ Ga 1,5 km **Rechtdoor** naar Wylerbergmeer

↷ T-splitsing houd **Rechts aan**

Ga de brug over naar Wylerbergmeer

↶ Sla daarna meteen 1^{ste} pad **Linksaf**

i *Ga het stalen hek door en loop aan de linkerkant op verhard voetpad, dit is het Wylerbergmeer.*

↑ Volg het slingerpad **Rechtdoor**

i **5 Wylerbergmeer**

<https://nl.wikipedia.org/wiki/Wijlermeer>

↷ Bij Rijksweg/hekwerk blijf het voetpad
Met een flauwe bocht naar **Rechts** volgen.
(U loopt om het Wylerbergmeer)

↶ Bij blokhut "Ooij" en informatiebord "Wylerbergmeer"
sla **Linksaf**

↑ Ga **Rechtdoor**

i *Door klaphek, loop aan de linkerkant van het parkeerterrein.
U loopt langs het sportpark van Beek.*

↶ Op het einde sla **Linksaf** door het tunneltje

i *(onder de Rijksweg door. U komt op de Kwartelstraat)*

↷ Sla **Rechtsaf** Bongerdstraat in

↶ Op het einde (bij standbeeld paard en wagen)
Houd **Links** aan (dit is Waterstraat)

↷ Bij splitsing **Rechtsaf** (dit is Rijksweg)

◀ **Einde route 21 km** Hotel 't Spijker (nummer 191)
bent u met OV loop rechtdoor naar Rijksweg 139
(gemeentehuis)



4 THORNSE MOLEN

<https://nl.wikipedia.org/wiki/Persingen>

De **Thornse molen** is een in 2015 nieuw gebouwde wipkorenmolen in de Ooijpolder bij Persingen en Wercheren. De oorspronkelijke molen stamde uit de vijftiende eeuw en stond aan de Kapitteldijk, bij de grens met Duitsland (grenspaal 642). In september 1944 werd de molen tijdens de operatie Market Garden geheel verwoest.

De molen is herbouwd en sinds najaar 2015 weer draaivaardig.

5 WYLERBERGMEER

<https://nl.wikipedia.org/wiki/Wijlermeer>

Het **Wijlermeer** (Duits: *Wyler Meer*) is een meer, natuur- en recreatiegebied van 25 hectare in de Duffelt-streek, langs de Duits-Nederlandse grens bij Nijmegen.

Het Wijlermeer is een oude loop van de Rijn. Het meer was oorspronkelijk geheel Duits, maar in 1949 werd een deel van het meer geannexeerd door Nederland. Het noordelijke deel van het meer wordt nu in tweeën gedeeld door de Duits-Nederlandse grens.

Het Wijlermeer is een overwinteringsgebied voor talrijke watervogelsoorten, waaronder het nonnetje en de grote zaagbek, zwarte stern, wintertaling, tafel- en slobeend.