

Routebeschrijving

Wandelroute Berg en Dal 22,5 km

Wandelroute Berg en Dal 22,5 km
(wandelroute: 1028598) - route.nl

Start- en eindpunt van
Wandelroute Berg en Dal 22,5 km

Beek: Kerkberg of Schellinghof

OV buslijn 80 (millingen) halte:
gemeentehuis Beek

Wandelroute Berg en Dal 22,5 km

Restaurants

- Restaurant Konbarwa
- Rest. Jachtslot Mookerheide
- Restaurant Afrika museum
- Restaurant Hotel 't Spijker

Informatie

1. Cenakelkerk Heilig Landstichting
2. Museum Orientalis Heilig Landstichting
3. Jachtslot Mookerheide
4. Afrika museum

Uitzichtpunten

- Heerlijkheid Beek
- Attentiepunt boogje
- Heuvel Houtensoord
- Zwerfvliegveld Malden
- Attentiepunt bij Molenhoek
- Attentiepunt Westerbergweg
- Uitzicht op Gooipolder

zie voor meer informatie
www.wandeljezond.nl

De mooiste Rustgelegenheden staan aangegeven, toch is het aan te raden zelf altijd eten en drinken mee te nemen. Checkt u ook van tevoren de betreffende websites van de rustlocaties voor de actuele openingstijden.

Voor meer informatie kunt u van tevoren de vernoemde websites (klik op link) bezoeken. Op de papierenversie staat een verkorte versie van de informatie wat u onderweg ziet. U kunt zelf bepalen of u een bezienswaardigheid gaat bezichtigen.



De hele route heeft u prachtige vergezichten. Het is zeker de moeite waard om hier te stoppen.

Begin- en eindpunt route:


Parkeren Beek bij Nijmegen:
bij de Bartholomaeuskerk Kerkberg of Schellinghof Waterstraat.



Vanaf centraal station Nijmegen
buslijn 80 (richting Millingen) uitstappen in Beek bij halte gemeentehuis, Rijkstraatweg 139.

De start voor de 22,5 km is Beek bij Nijmegen.

-   Als u met openbaar vervoer komt (buslijn 80 Millingen a/d Rijn, stapt u bij het gemeentehuis van Beek uit)















-  Loop **Rechtdoor** richting Oosten (Duitsland)
Naar Rijksweg 191 Hotel 't Spijker

-   Bij de kerk, Kerkberg of Schellinghof, Waterstraat
Start bij Hotel 't Spijker <https://www.hotelspijker.nl>
Rijksweg 191



ALGEMEEN

De I's met nummer geven extra informatie over wat u ziet. Het nummer staat ook op de routekaart vermeld.

-  **Steek** bij hotel 't Spijker de weg **over** en sla **Rechtsaf** (richting Westen Nijmegen)
-  Sla bij hotel "Sous les Eglises" meteen **Linksaf**
(heuvel op naar de kerk, dit is Kerkberg)
-  Sla voor de kerk **Rechtsaf** (dit is Kerkberg)
-  (Loop met de weg mee) Sla **Rechtsaf** (dit is De Geest)
-  Ga **Rechtdoor** tot einde (begin van het bos, Kastanjedal)
-  Na huisnr. 27 sla **Linksaf**
(en ga trapjes omlaag en omhoog)
-  Bovenaan trap bij t-splitsing **houd Links aan**
-  Bij splitsing **houd Rechts aan**
Volg routepaal rood, N70
-  Bij t-splitsing **Linksaf** (bankje)
-  Bij t-splitsing **Rechtsaf**
-  En meteen **Linksaf** omhoog
(routepaal, rood/geel/N70)
-  Bij trapjes t-splitsing sla **Rechtsaf**

↑ Ga **Rechtdoor** tot aan de bocht met het witte huis op de heuvel

↶ Ga hier **Linksaf** via trapjes naar het uitkijkpunt



“Heerlijkheid Beek” met een vergezicht naar de Ooijpolder



↷ Ga **Rechtsaf** (dit is Oude Hollenweg)
U bent nu in Berg en Dal

↷ Sla 1^{ste} weg **Rechtsaf** (dit is Stollenbergweg)

↶ Sla 1^{ste} weg **Linksaf** (dit is Prins Hendriklaan)

↷ Steek de “oude Kleefsebaan” over (Let op! Drukke weg)
En sla **Rechtsaf** (dit is Oude Kleefsebaan)

↶ Sla 1^{ste} weg **Linksaf** (dit is Prins Alexanderlaan)

↶ Op het einde sla **Linksaf** (dit is vierparkenpad)

↷ En meteen **Rechtsaf** (bospad)

↑ Ga bij groene bord (“opengesteld...”) **Rechtdoor**

↑ Na ± 175m bij 5-splitsing **Rechtdoor** (breed bospad)

↑ Blijf ongeveer ± 1,5 km **Rechtdoor** lopen
*Ook bij slagboom rechtdoor,
u loopt een stukje van de
“de Limes” route.
U komt uit bij Koning Davidlaan*



↶ Op het einde van bospad **houd Links aan**
(dit is Koning Davidlaan)

↶ Sla 1^{ste} weg **Linksaf** (dit is Joanneslaan)

↶ Na huisnr. 17 in de bocht sla **Linksaf** (smal voetpad)

↑ Bij witte boogje aan de rechterkant
(zie foto) **Rechtdoor**
(en ga het trapje omhoog)



U loopt nu richting Cenakelkerk



① **Cenakelkerk Heilig Landstichting**
Het is zeker de moeite waard om binnen te kijken



① CENAKELKERK

Heilig Landstichting

[https://nl.wikipedia.org/wiki/Cenakelkerk_\(Heilig_Landstichting\)](https://nl.wikipedia.org/wiki/Cenakelkerk_(Heilig_Landstichting))

De **Cenakelkerk** te **Heilig Landstichting** werd gebouwd tussen **1913** en **1915** als **parochie-** en **bedevaartskerk**. De kerk is uniek in de Nederlandse kerkarchitectuur. Door de vormgeving en de detaillering die geënt zijn op de **vroege christelijke bouwkunst** en **Arabishe stijlen** wordt de kerk en de andere gebouwen van het Rijksmonument **Heilig Land Stichting** gezien als een uniek voorbeeld van **orientalisme** in Nederland.



<https://www.grootstemuseum.nl/nl/alle-locaties-en-hun-openingstijden/cenakelkerk/>

↷ Bij Cenakelkerk ga **Rechtsaf** (dit is pastoor Rabouplein)
Dit gaat over in Monseigneur Suyslaan

⤴ Op het einde **Linksaf** (dit is Profetenlaan)

⤴ Loop **Rechtdoor** tot aan Museumpark Orientalis

i ② **Museumpark Orientalis Heilig Landstichting**
U ziet museum Orientalis aan de linkerkant

<https://www.museumparkorientalis.nl/>

⤴ Steek de "Meerwijkselaan" over en sla meteen **Rechtsaf** knooppunt 8
Loop over het fiets- voetpad want het is een drukke weg

⤴ Loop **Rechtdoor** richting rotonde

⤴ Ga bij de rotonde **Rechtdoor** naar

🍴 Restaurant Konbanwa
(Nijmeegsebaan 53, Heilig Landstichting)
Let op! Check van tevoren openingstijden
<https://www.konbanwa.nl/>



Vervolg de route richting Mook

⤴ ga ± 1 km **Rechtdoor** (dit is Sionsweg)

⤴ Ga spoor over en sla meteen **Linksaf**
(bospad Heumensoord)
U loopt ongeveer 600 m langs het spoor

⤴ Sla 2^{de} bospad **Rechtsaf**
(bij betonnen paaltje op de zijkant staat N5)

⤴ Ga **Rechtdoor** tot zandvlakte aan rechterkant

⤴ Sla bij speeltuin **Linksaf**
(speeltuin aan de rechterkant en bank van boomstam)

⤴ Sla bij bankje (ong. 400 m) **Rechtsaf**

⤴ Sla **na de heuvel** aan de linkerkant **Linksaf**



⤴ En **houd Links aan**

⤴ En meteen daarna **Rechtsaf** (achterkant van de heuvel)

⤴ Ga 1,2 km **Rechtdoor** tot aan zweefvliegveld Malden

🚲 https://nl.wikipedia.org/wiki/Zweefvliegveld_Malden

⤴ Bij prikkeldraad t-splitsing **Rechtsaf**

i

② **ORIENTALIS**

https://nl.wikipedia.org/wiki/Museumpark_Orientalis_Heilig_Land_Stichting

Museumpark Orientalis Heilig Land Stichting is een [openluchtmuseum](#) in het [Nederlandse](#) dorp [Heilig Landstichting](#), gemeente [Bergen Dal](#). Naam en opzet van de instelling zijn enkele malen veranderd. Ze werd in 1911 gesticht als [rooms-katholiek](#) devotiepark onder de naam *Heilig Land Stichting*. Van 1968 tot 2007 heette het *Bijbels Openluchtmuseum* en tot 2015 *Museumpark Orientalis*. De term *Museumpark* geeft aan dat de tentoongestelde zaken verspreid in een parkachtig terrein liggen. De naam *Orientalis* verwijst naar de [Oriënt](#) en naar oriëntatie op actuele vraagstukken van de samenleving. Orientalis wil een museum zijn op het gebied van [cultuur](#) en [religie](#)



- ➡ Ga **Linksaf** (om het prikkeldraad heen)
Ruiterpad
- ➡ Bij t-splitsing **Rechtsaf**
- ➡ En 1^{ste} **Linksaf**
- ⬆ Ga ± 400 m **Rechtdoor** en steek de autoweg (dit is Groesbeekseweg) over
- ⬆ Ga **Rechtdoor**
- ➡ Op einde voetpad **Linksaf** (dit is een fiets-voetpad)
- ➡ En meteen weer **Rechtsaf**
(zie aan linkerkant het bord Pitch en Putt Golf)
- ➡ U komt uit in Molenhoek
Sla 2^{de} weg **Linksaf** (dit is Singel)
- ➡ Sla 2^{de} weg **Linksaf** (dit is Heumensebaan)
- ➡ Ga spoor over (via smal bruggetje)
en **houd Rechts aan** (richting Liberation Route)



Liberation Route Europe is een internationale herdenkingsroute die belangrijke mijlpalen uit de 2^{de} WO met elkaar verbindt.
<https://liberationroute.nl/>

- ⬆ Ga **Rechtdoor** na 400m ziet u het Jachtslot.

i ③ **Jachtslot Mookerheide**

<https://www.lagommookerheide.nl/>

Neem ook een kijkje bij de kassen: kruiden en oude fruitsoorten

- ⬆ Ga **Rechtdoor** op verharde weg tot aan autoweg
“Heumensebaan” (knooppunt 47)
- ⬆ Ga **Rechtdoor** (steek Heumensebaan over)
*Paddenstoel richting Malden, Nijmegen,
Heilig Landstichting*(dit is Biesseltsbaan)
Loop aan linkerkant op fiets-voetpad
- ➡ Bij boomstronk “sprinkhaan reservaat” **houd Links aan**
(u loopt langs een oud spoorlijn op smal voetpad)
- ➡ Bij boomstronk “sprinkhaan reservaat” gaat u **Rechts**
en meteen weer **Links** het fietspad op

U ziet aan de linkerkant het zweefvliegveld Malden weer liggen

i

③ **JACHTSLOT MOOKERHEIDE**

https://nl.wikipedia.org/wiki/Jachtslot_de_Mookerheide

Jachtslot de Mookerheide is in 1902 in [art-nouveaustijl](#) gebouwd naar ontwerp van de broers [Oscar](#) en [Henri Leeuw jr.](#) in opdracht van Jan Jacob Luden. In 1910 verkocht Luden het aan Antonie Marinus Vroeg die er tot 1927 zou wonen. In de jaren 1930 vestigde de Congregatie Zusters van Dominicanessen van Bethanië er een klooster. Deze vingen er vanaf 1947 uit huis geplaatste meisjes op en bouwden op het omringende landgoed woningen en een [schoolgebouw](#). Het huis met landgoed kwam in 1985 in bezit van [Natuurmonumenten](#) dat het slot voor dertig jaar in [erfpacht](#) uitgaf aan de familie Van Hout. Er werd een [hotel-restaurant](#) gevestigd in het pand. Het slot met authentiek jugendstil interieur is een [rijksmonument](#). In 2017 werd het hotel gesloten en het interieur vernieuwd.



- ⤴ Na conferentiecentrum bij ANWB paddenstoel **Rechtdoor**
(richting Nijmegen, Heilig Landstichting knooppunt 09)
Volg paaltje met rode pijl en 2 bollen
- ⤴ Na 700 m bij picknicktafel en paaltje met rode pijl en 2 bollen **Rechtsaf**
- ⤴ **Let op!** Ga **Rechtdoor**
nu **niet** meer paaltje met rode pijl en 2 bollen volgen
- ⤴ Ga **Rechtdoor** bij t-splitsing met wit bord
"Productiebedrijf Muntweg"
- ⤴ Ga bij Nijmeegsebaan door ijzeren hek en
steek de drukke weg over en ga **Rechtdoor**
- ⤴ Ga 3^{de} pad **Linksaf** (open zandpad tussen bomen)
- ⤴ Ga 5^{de} pad **Rechtsaf**
Bij bankje en paal blauwe route
(let op! Blauw route gaat rechtdoor wij rechtsaf)
- ⤴ Bij blauw paaltje **Linksaf**
- ⤴ Bij blauw paaltje **Rechtsaf** (onder aan de heuvel)
- ⤴ Bij blauw paaltje **Rechtdoor**
- ⤴ Bij blauw paaltje **Rechtsaf** (t-splitsing)
- ⤴ Bij blauw paaltje **Linksaf**
- ⤴ Bij blauw paaltje **Rechtdoor**
- ⤴ Einde pad t-splitsing **Linksaf** (breed zandpad)
- ⤴ Ga **Rechtdoor** tot aan Afrika museum
- ⤴ Sla **vóór** het Afrika museum **Rechtsaf** (langs het weiland)



④ AFRIKA MUSEUM

https://nl.wikipedia.org/wiki/Afrika_Museum

Het **Afrika Museum** is een [museum](#) in het dorp [Berg en Dal](#). Het museum is geheel gewijd aan [Afrikaanse](#) kunst en cultuur; het is ontstaan uit de verzamelingen van de paters en broeders van de [Congregatie van de Heilige Geest](#) (*Spiritijnen*).

Het museum bestaat uit een binnenmuseum waarin een grote collectie Afrikaanse kunst is opgenomen. Er wordt aandacht besteed aan Afrikaanse architectuur, Afrikaanse visies op kunst en schoonheid, hedendaagse Afrikaanse kunst en religie en samenleving.

Daarnaast is er ook een buitenmuseum waar het volgende is terug te vinden: een [Kusasi](#)-woonerf uit [Ghana](#), een kampement van [Baka-pygmeëen](#) uit [Kameroen](#), een [palaverhuis](#), een [Sotho](#)-woonerf uit [Lesotho](#), [Toffinou-paalwoningen](#) uit [Benin](#), [Dogon](#)-woonerf uit [Mali](#) en beelden uit [Zimbabwe](#).



④ Afrika museum

Kijk voor actuele openingstijden Afrika museum

<https://www.afrikamuseum.nl/nl>

*Als u naar het museum wilt gaat u tijdelijk van de route af. Loop na het bezoek weer terug naar dit punt.
(50 m heen en 50 m terug)
Het museum ligt aan de linkerkant.*

-  Ga ± 1 km **Rechtdoor** tot aan “Zevenheuvelenweg”
 -  Bij bord Conferentiecentrum Holthurnsche hof / Zevenheuvelenweg **Linksaf**
Loop op het fiets- voetpad
 -  Bij t-splitsing **Rechtdoor** (omhoog) steek de weg over
Let op! Druk verkeer
 -  Bij bord Berg en Dal Sla **Linksaf**
 -  Ga **Rechtdoor** (dit is Zevenheuvelenweg)
 -  Op het einde bij t-splitsing **Linksaf**
(dit is Oude Kleefsebaan)
 -  Sla 1^{ste} weg **Rechtsaf** (dit is Nieuwe Holleweg)
 -  Ga **Rechtdoor** naar beneden
 -  Bij voetgangersbord **Links aanhouden** trapjes af)
 -  Ga bij het bord Beek **Rechtdoor** (iets omhoog)
(Dit is Westerbergweg)
- 
-  In de bocht heeft u een mooi uitzicht over de Ooijpolder
Vroeger was op nr 5 een uitkijktoren met restaurant Sterrenberg
-  Loop verder via de **Oosterbergweg** naar beneden
Let op na huisnr 4 ga **Linksaf** (trapjes af)
Bij groene routepaal
 -  Steek de “van Randwijckweg” over
en sla **Linksaf** (*naar beneden*)
 -  Sla na 60m voor de huizen **Rechtsaf** trapjes af
(*route groen*)
 -  Sla bij t-splitsing **Linksaf** (dit is Keteldal)
 -  Ga **Rechtdoor** tot aan Rijksstraatweg
 -  Op het einde sla **Linksaf** (dit is Rijksstraatweg)
 -  Ga 300 m **Rechtdoor** tot aan huisnummer 191 Hotel 't Spijker
-  **Einde route 22,5 km** Hotel 't Spijker (nummer 191)
bent u met OV loop rechtdoor naar Rijksstraatweg 139
(gemeentehuis)

